





## Köprü

Köprü'nün kapatılması nedeniyle alternatif geçiş güzergahları haritası ve mesafeler

## Açıklama

-  Kamyon ve Pick-upların Alternatif Güzergahı (Karayolu) (G-D: 54,5 km)
-  Köprü
-  Köprüden geçiş güzergahı (G-D:15 km)
-  Traktör ve İş Makinalarının Alternatif Geçiş Güzergahı (G-D: 60,5 km)

**Poyraz Bahçe  
Mevkii**

## Köprü

## Haramalı Mevkii

Yolağzi

Gönü

D573

Tepecik

Yamanlı

Yavelli

Karaoğlan

Aliseydi

Koşuboğazi

10 km

